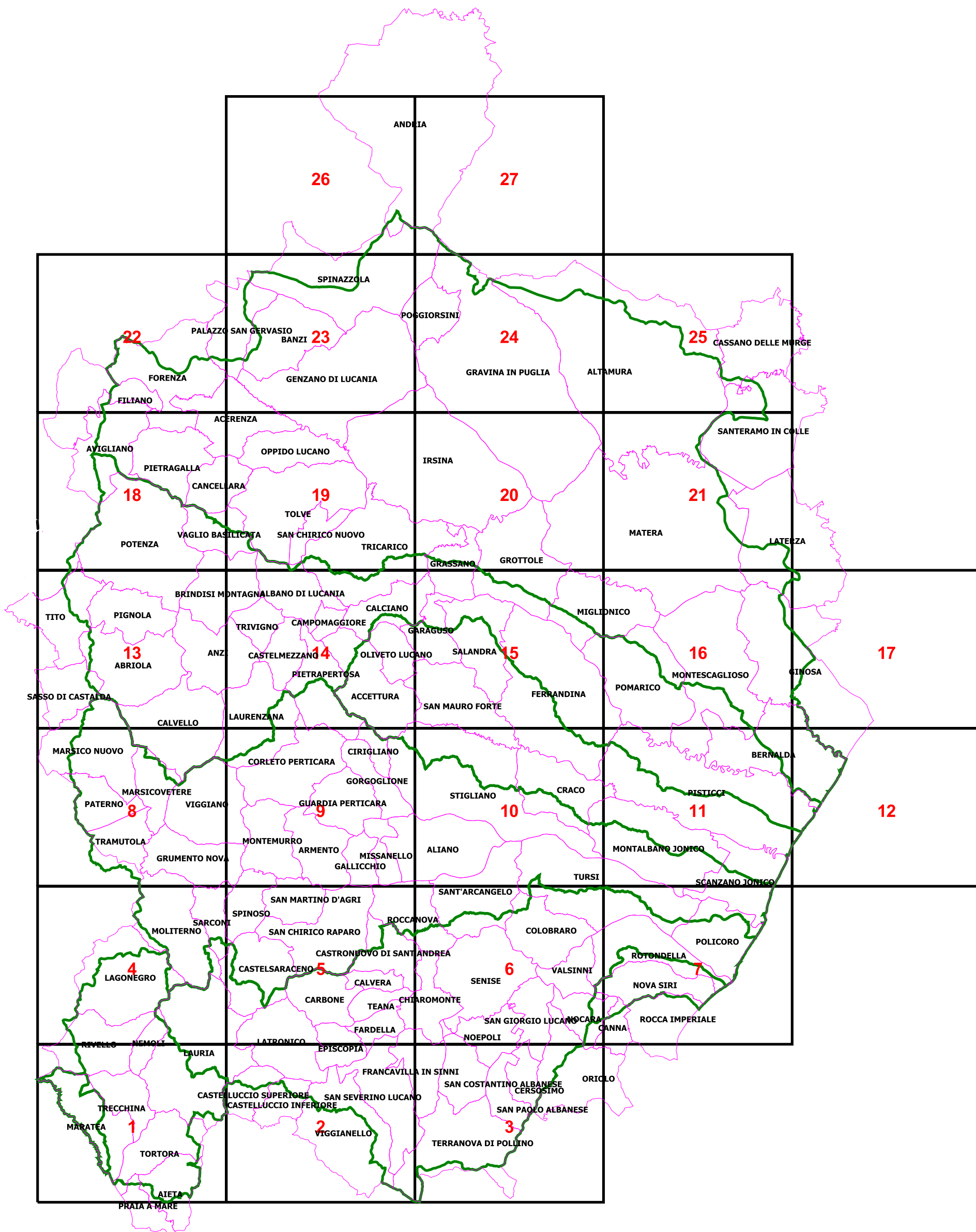





QUADRO DI UNIONE

scala 1:500.000



-  Limiti amministrativi comunali
-  Limiti di bacino idrografico
-  Tavole 1:25000